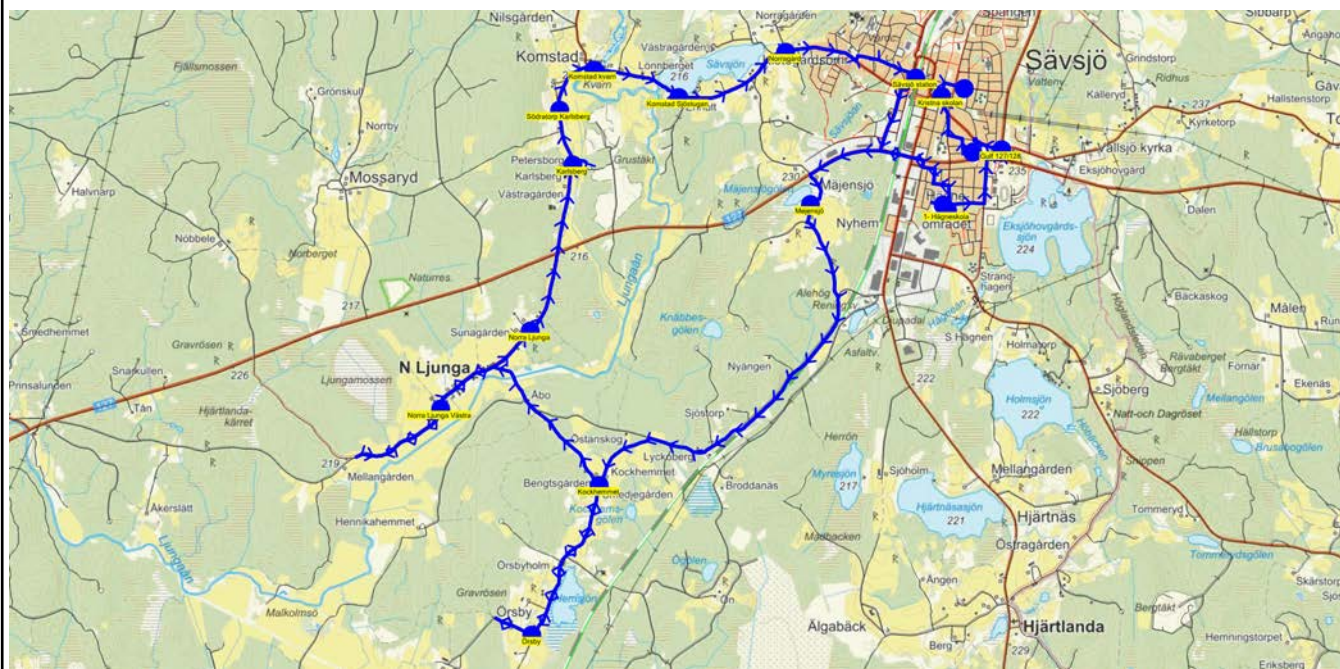
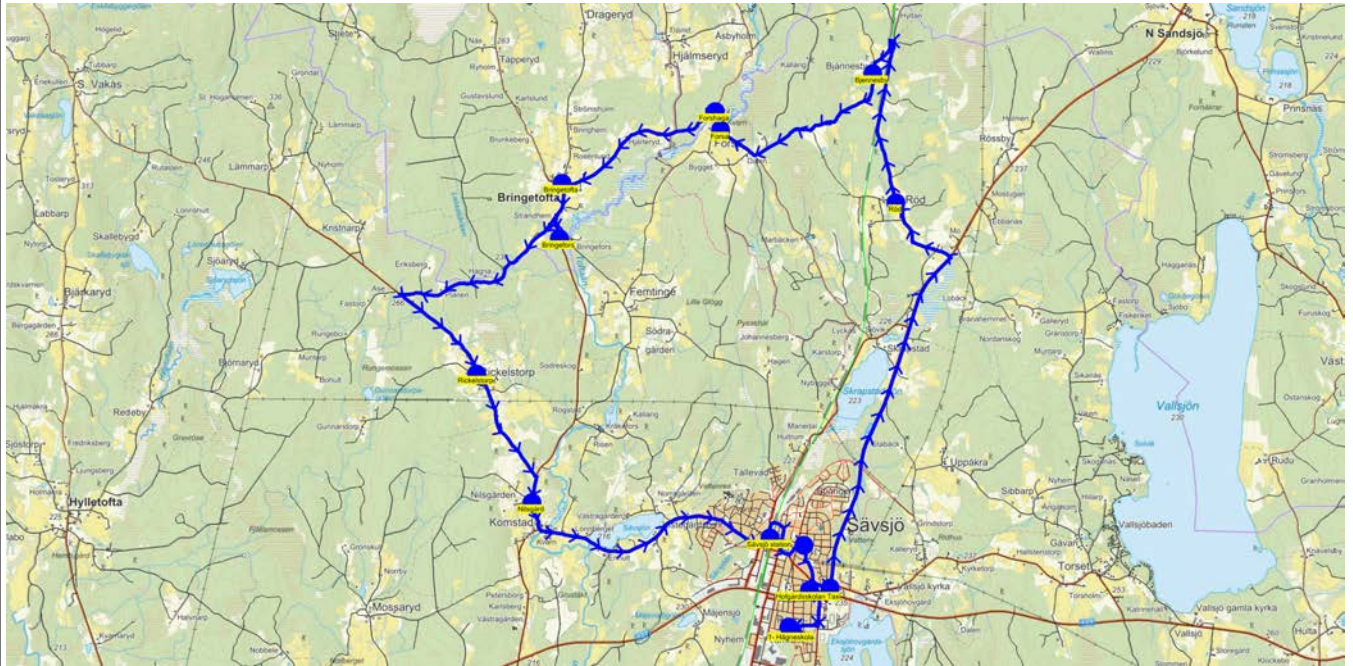


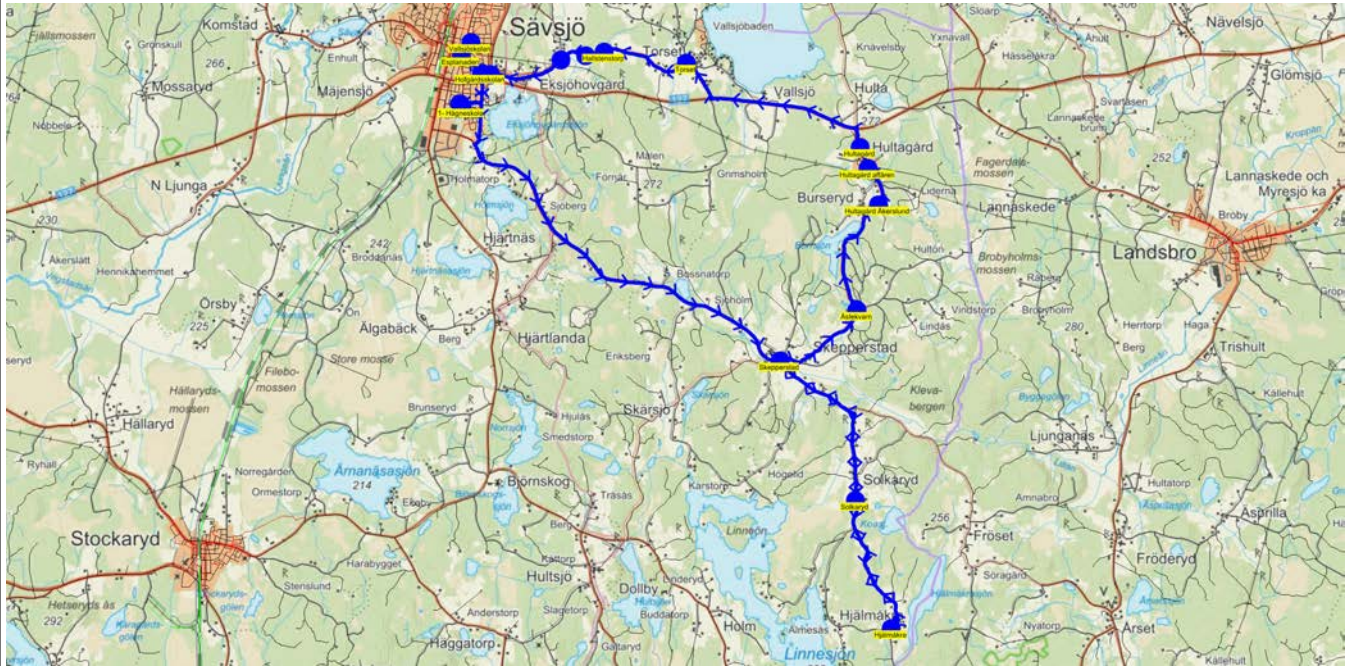
Turnr	Start kl	Slut kl	Linjesträckning			
1010	6.40	8.00	1- Hägneskola - Ebbanäs - Rössby - Mo Sävsjö - Röd - Hofgårdsskolan Taxi - Hägneskolan - Hultasjön - Hulta - Hofgårdsskolan Taxi - Vallsjöskolan MÅNDAGAR - FREDAGAR			
PunktNr	Hållplats	Km-Ack	Tid	På	Av	Byte
9086	1- Hägneskola	0	6.40			
213	Ebbanäs	7.26	6.54	1		
118	Rössby	8.21	6.56	4		
171	Mo Sävsjö	9.94	6.59	1		
169	Röd	11.54	7.02	2		
153	Hofgårdsskolan Taxi	18.02	7.15		1	
156	Gulf 127/128	18.65	7.16			
9071	Hägneskolan	19.71	7.18		7	
137	Nyhagen bussh.	30.01	7.38			
9120	Hultasjön	30.67	7.39	1		
9008	Hultagårds vägskäl	32.47	7.42			
172	Hulta	32.81	7.43	3		
9008	Hultagårds vägskäl	33.32	7.44			
153	Hofgårdsskolan Taxi	40.7	7.58		1	
5002	Vallsjöskolan	41.7	8.00		3	



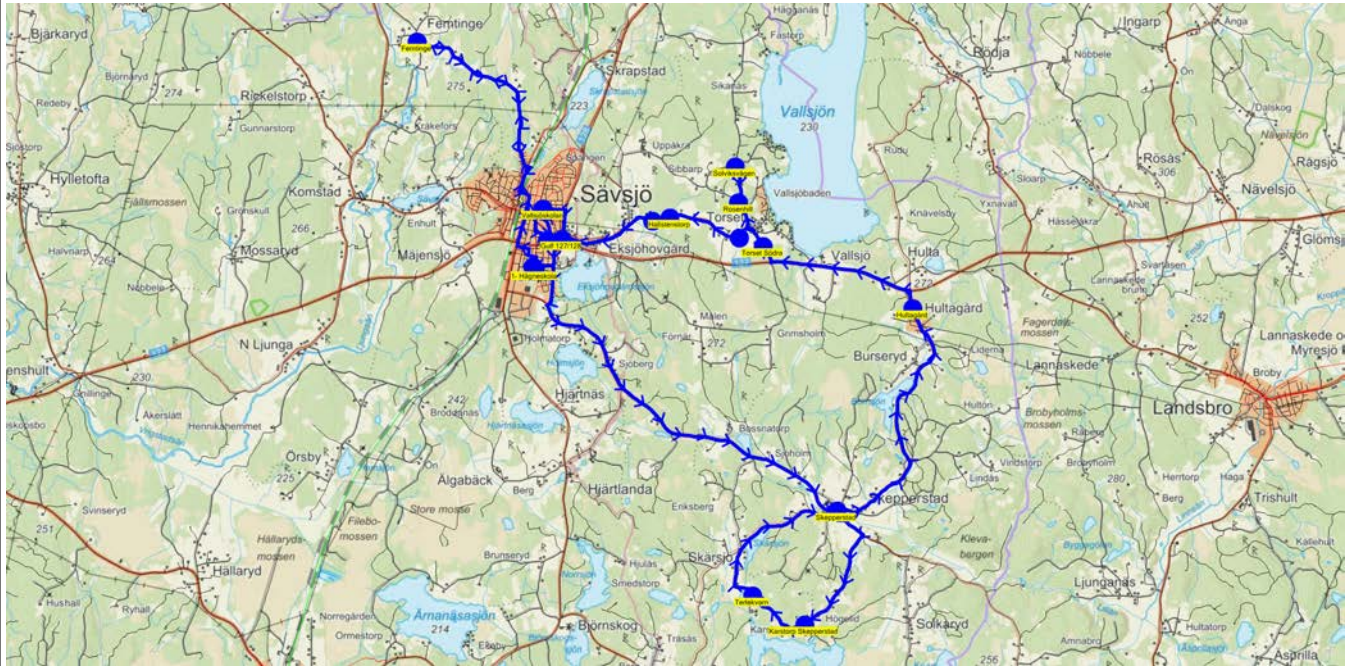
Turnr	Start kl	Slut kl	Linjesträckning			
1040	7.25	8.05	1- Hägneskola - Mejensjö - Kockhemmet - Örby - Norra Ljunga Västra - Norra Ljunga - Karlsberg - Södratorp Karlsberg - Komstad kvarn - Komstad Sjöstugan - Norragård - Hägneskolan - Hofgårdsskolan Taxi - Kristna skolan - Vallsjöskolan MÅNDAGAR - FREDAGAR			
PunktNr	Hållplats	Km-Ack	Tid	På	Av	Byte
9086	1- Hägneskola	0	7.25			
1114	Mejensjö	2.21	7.28			
1099	Kockhemmet	6.48	7.32	1		
1011	Örby	8.14	7.34	7		
209	Norra Ljunga Västra	12.79	7.39	1		
1010	Norra Ljunga	16	7.43	4		
107	Karlsberg	17.66	7.46	1		
141	Södratorp Karlsberg	18.55	7.47	1		
1007	Komstad kvarn	19.15	7.49	5		
182	Komstad Sjöstugan	20.02	7.50	2		
9168	Norragård	21.19	7.52			
9001	Sävsjö station	22.54	7.55	2		2
9071	Hägneskolan	24.51	7.58		16	
156	Gulf 127/128	25.82	8.00			
153	Hofgårdsskolan Taxi	26.28	8.02		6	
154	Kristna skolan	27.07	8.04			
5002	Vallsjöskolan	27.39	8.05		2	

SKJUTS+ för Sävsjö
2024-10-17 14:38:58Entreprenör Sävsjö Taxi
Fordon 48 Sävsjö C TUELäsår 24/25
Period 1

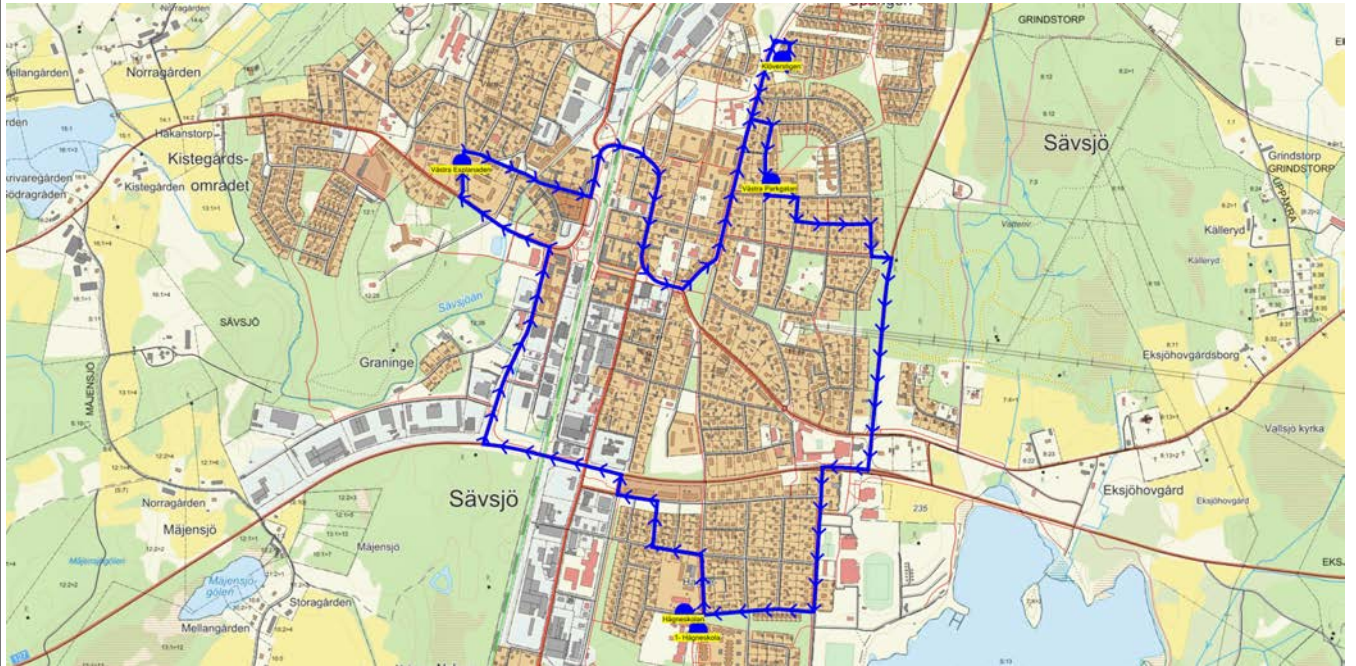
Turnr	Start kl	Slut kl	Linjesträckning			
1050	6.33	7.25	1- Hägneskola - Röd - Bjennesby - Forsa - Forshaga - Bringetofta - Bringefors - Rickelstorp - Nilsgård - Vallsjöskolan - Hofgårdsskolan Taxi - Hägneskolan MÅNDAGAR - FREDAGAR			
PunktNr	Hållplats	Km-Ack	Tid	På	Av	Byte
9086	1- Hägneskola	0	6.33			
169	Röd	7.09	6.42	1		
122	Bjennesby	9.94	6.46	1		
1001	Forsa	12.7	6.51	1		
202	Forshaga	12.96	6.52	1		
1003	Bringetofta	15.47	6.56	4		
1004	Bringefors	16.33	6.58	4		
1100	Rickelstorp	20.75	7.05	1		
9097	Nilsgård	22.75	7.09	1		
9001	Sävsjö station	26.69	7.15			
5002	Vallsjöskolan	27.81	7.18		5	
153	Hofgårdsskolan Taxi	28.56	7.21		6	
156	Gulf 127/128	29.19	7.22			
9071	Hägneskolan	30.25	7.25		4	



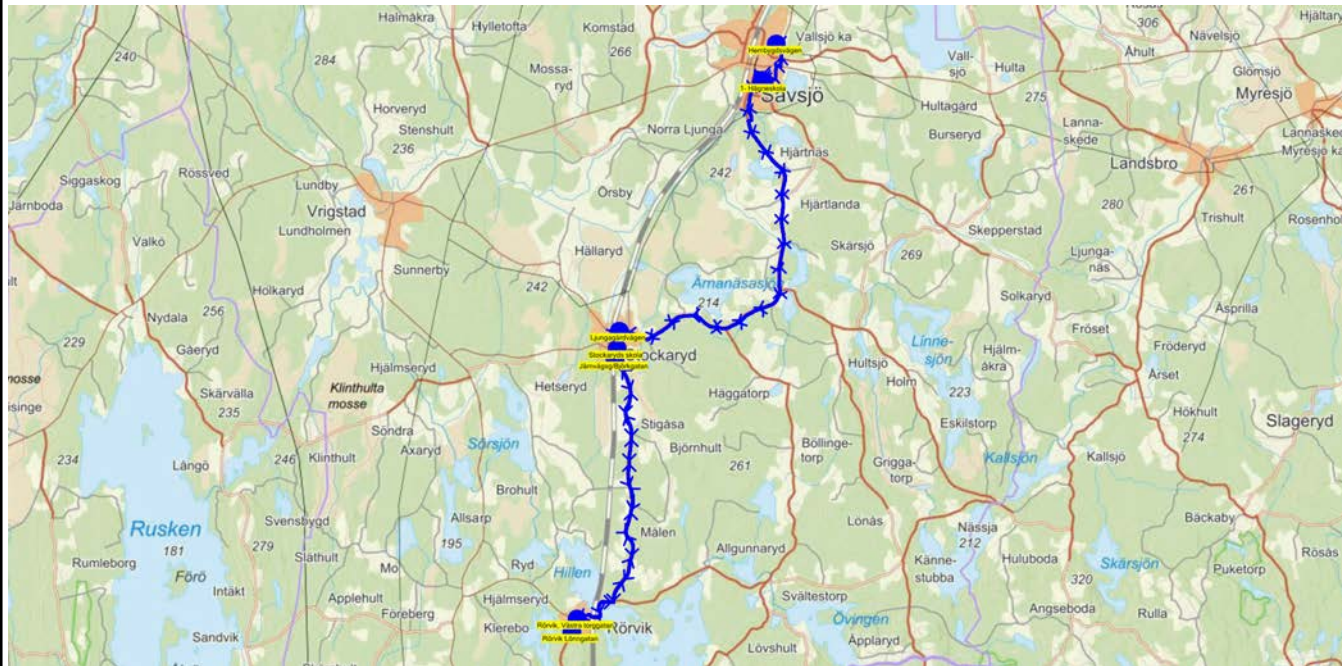
Turnr	Start kl	Slut kl	Linjesträckning			
1060	6.50	8.10	1- Hägneskola - Hjälmåkra - Solkaryd - Skepperstad - Åslekvärn - Hultagård Åkerslund - Hultagård affären - Hultagård - Torset - Hallstenstorp - Kyrketorp - Solhemsvägen - Hofgårdsskolan - Hägneskolan - Vallsjöskolan MÅNDAGAR - FREDAGAR			
PunktNr	Hållplats	Km-Ack	Tid	På	Av	Byte
9086	1- Hägneskola	0	6.50			
9042	Hjälmåkra	14.37	7.14	3		
9070	Solkaryd	17.52	7.20	2		
9046	Skepperstad	20.46	7.25	4		
9048	Åslekvärn	22.32	7.29	5		
9049	Hultagård Åkerslund	24.6	7.34	2		
9051	Hultagård affären	25.35	7.36	2		
9050	Hultagård	25.76	7.38	3		
9006	Torset	29.65	7.44	3		
9025	Hallstenstorp	31.49	7.48			
105	Kyrketorp	31.84	7.50			
9005	Solhemsvägen	32.34	7.52	5		
9004	Hofgårdsskolan	33.92	7.56		3	
156	Gulf 127/128	34.24	7.59			
9071	Hägneskolan	35.3	8.02		22	
156	Gulf 127/128	36.6	8.06			
9003	Esplanaden	37.26	8.08			
5002	Vallsjöskolan	37.67	8.10		4	



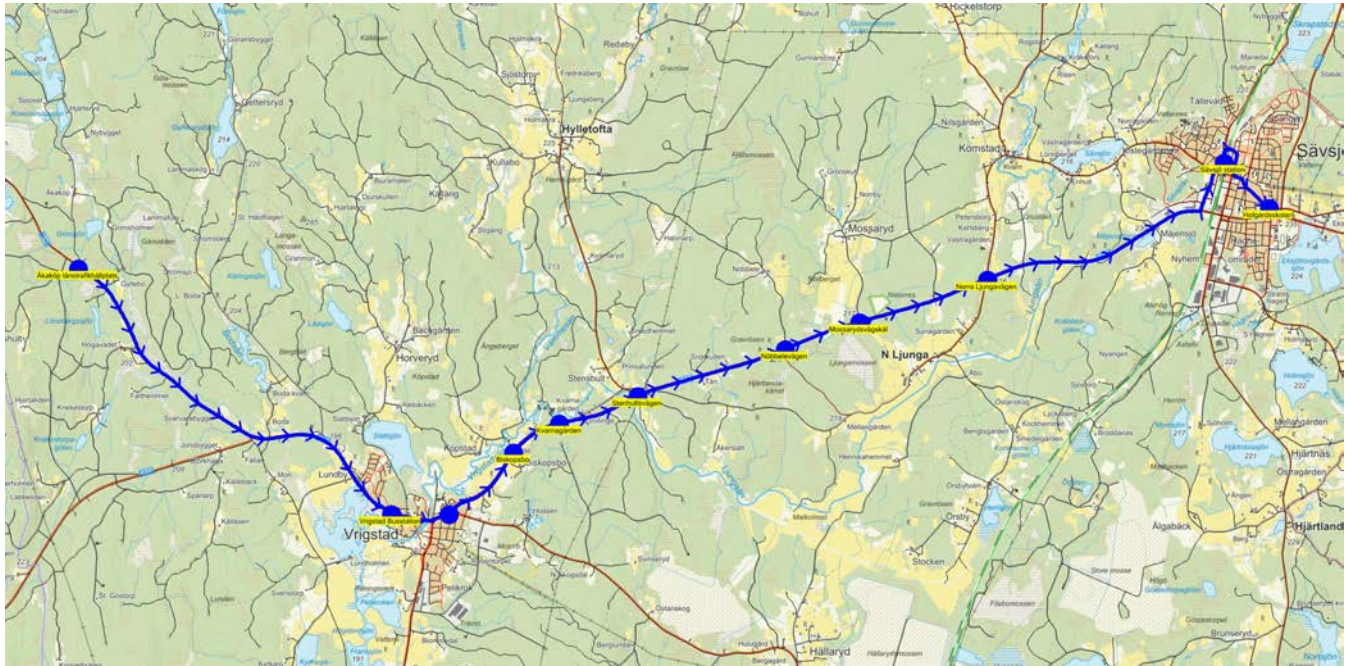
Turnr	Start kl	Slut kl	Linjesträckning			
1062	6.35	8.03	1- Hägneskola - Skepperstad - Karstorp Skepperstad - Terlekvarn - Hultagård - Torset Södra - Rosenhill - Solviksvägen - Torset Västra - Hallstenstorp - Kyrketorp - Vallsjöskolan - Hägneskolan - Femtinge - Hofgårdsskolan Taxi - Vallsjöskolan MÅNDAGAR - FREDAGAR			
PunktNr	Hållplats	Km-Ack	Tid	På	Av	Byte
9086	1- Hägneskola	0	6.35			
9046	Skepperstad	8.49	6.48			
196	Karstorp Skepperstad	11.37	6.53	1		
243	Terlekvarn	12.68	6.56	1		
9046	Skepperstad	16	7.02	1		
9050	Hultagård	21.3	7.10	2		
194	Torset Södra	24.74	7.15	2		
9130	Rosenhill	25.96	7.18	1		
175	Solviksvägen	26.68	7.20	1		
248	Torset Västra	28.27	7.23	1		
9025	Hallstenstorp	29.86	7.26	1		
105	Kyrketorp	30.21	7.28	1		
5002	Vallsjöskolan	33.07	7.32		2	
156	Gulf 127/128	34.19	7.35			
9071	Hägneskolan	35.25	7.38		7	
1005	Femtinge	41.8	7.50	2		
153	Hofgårdsskolan Taxi	47.52	8.00		4	
5002	Vallsjöskolan	48.41	8.03		1	



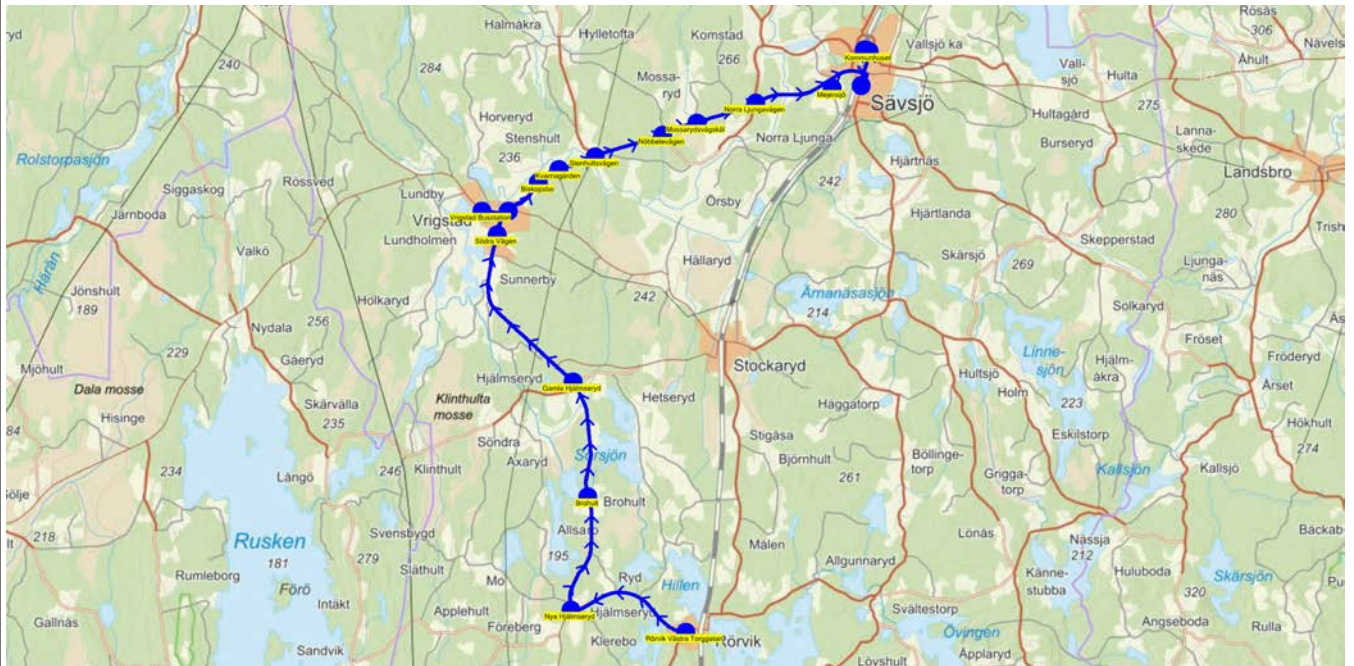
Turnr	Start kl	Slut kl	Linjesträckning	PunktNr	Hållplats	Km-Ack	Tid	På	Av	Byte
1070	7.45	8.10	1- Hägneskola - Västra Esplanaden - Klöverstigen - Västra Parkgatan - Hägneskolan MÅNDAGAR - FREDAGAR							
				9086	1- Hägneskola	0	7.45			
				5003	Västra Esplanaden	2.18	7.53	2		
				180	Klöverstigen	4.31	8.00			
				104	Västra Parkgatan	4.97	8.02			
				9071	Hägneskolan	7.16	8.10		2	



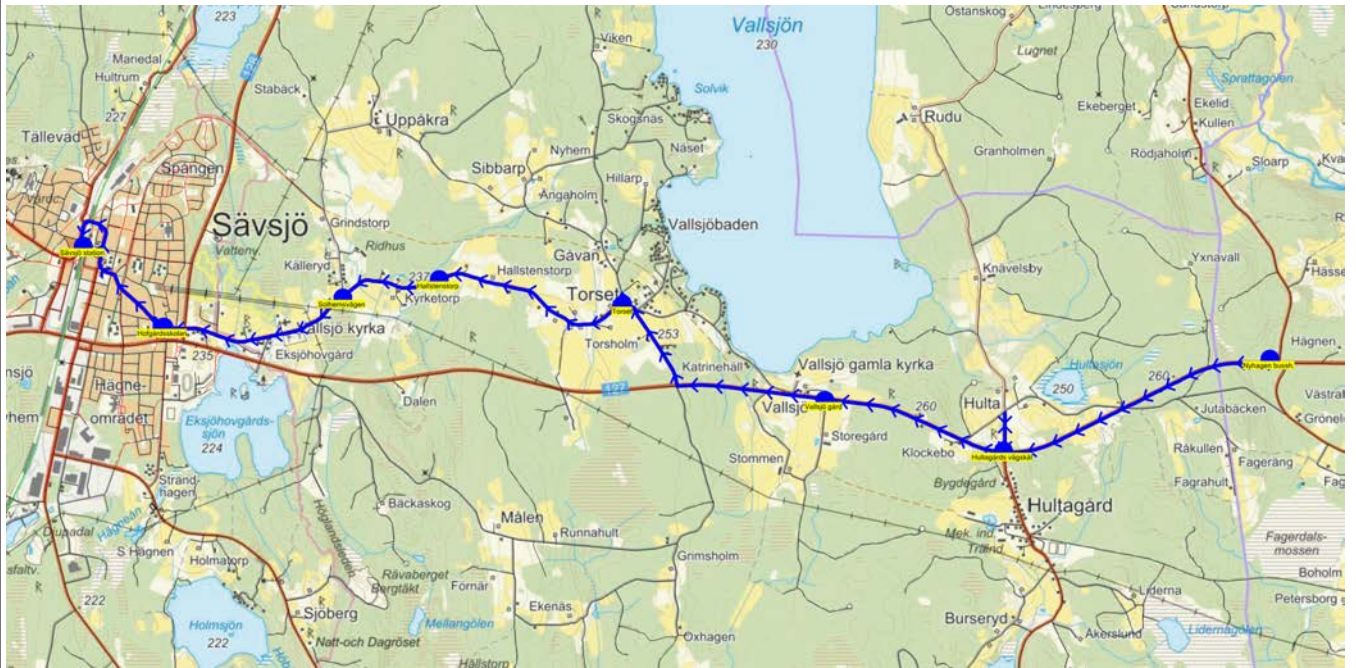
Turnr	Start kl	Slut kl	Linjesträckning			
1072	6.15	7.55	1- Hägneskola - Rörvik Lönngatan - Rörvik, Västra torggatan - Järnvägsg/Björkgatan - Stockaryds skola - Ljungagårdvägen - Hägneskolan - Hembygdsvägen - Hägneskolan MÅNDAGAR - FREDAGAR			
PunktNr	Hållplats	Km-Ack	Tid	På	Av	Byte
9086	1- Hägneskola	0	6.15	1		
197	Rörvik Lönngatan	25.38	6.52			
9167	Rörvik, Västra torggatan	26.28	6.53	1		
222	Järnvägsg/Björkgatan	36.07	7.07	1		
5001	Stockaryds skola	36.63	7.08	1		
164	Ljungagårdvägen	37.38	7.09	1		
9071	Hägneskolan	51.55	7.30		4	
186	Hembygdsvägen	53.66	7.43	1		
9071	Hägneskolan	55.55	7.55		2	



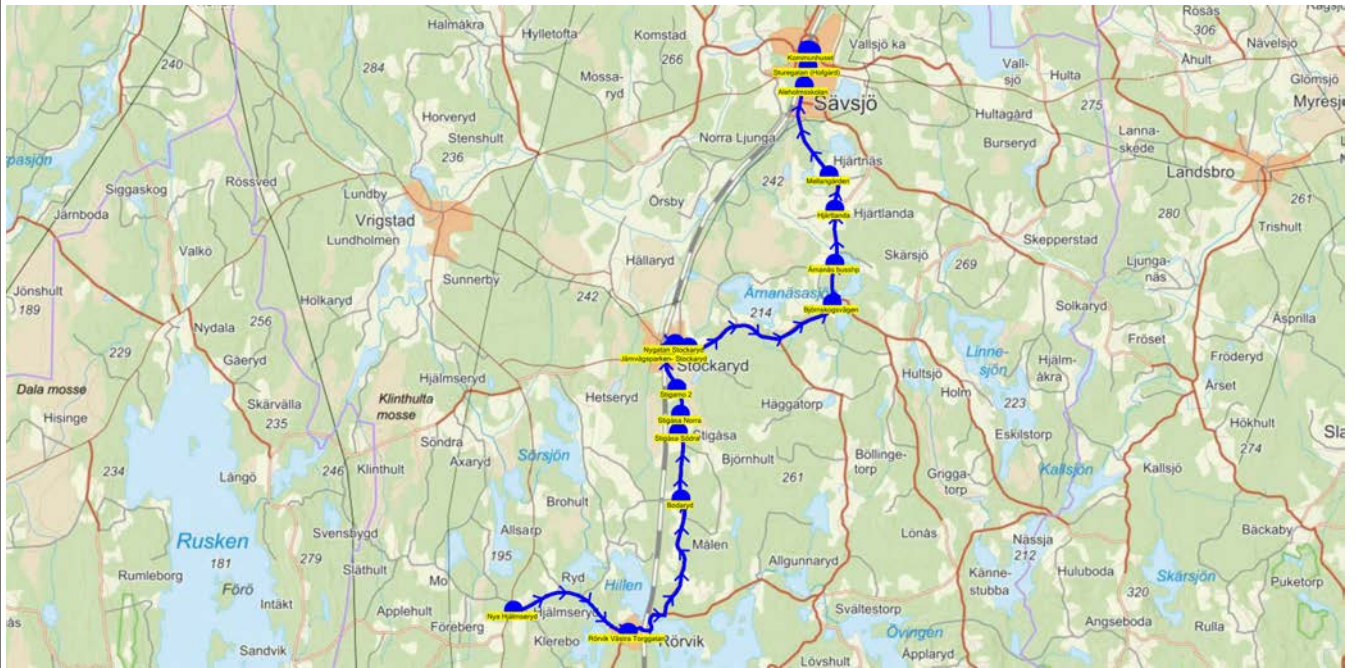
Turnnr	Start kl	Slut kl	Linjesträckning			
1410	7.20	7.48	Åkaköp länstrafikhållplats - Vrigstad Busstation - Marknadsplatsen - Biskopsbo - Kvarnagården - Stenhultsvägen - Nöbbelevägen - Mossarydsvägsäl - Norra Ljungavägen - Sävsjö station - Hofgårdsskolan MÅNDAGAR - FREDAGAR			
PunktNr	Hållplats	Km-Ack	Tid	På	Av	Byte
1072	Åkaköp länstrafikhållplats	0	7.20			
9030	Vrigstad Busstation	6.1	7.25	27		14
9021	Marknadsplatsen	7	7.26	16		1
9032	Biskopsbo	8.31	7.28	3		
9033	Kvarnagården	9.11	7.30			
9034	Stenhultsvägen	10.31	7.31			
9072	Nöbbelevägen	12.54	7.35			
9029	Mossarydsvägsäl	13.68	7.37			
9026	Norra Ljungavägen	15.61	7.40			
9001	Sävsjö station	19.74	7.46			
9004	Hofgårdsskolan	21.16	7.48			46

SKJUTS+ för Sävsjö
2024-10-17 14:39:20Entreprenör Länstrafiken
Fordon 29 JLT Buss 142Läsår 24/25
Period 1

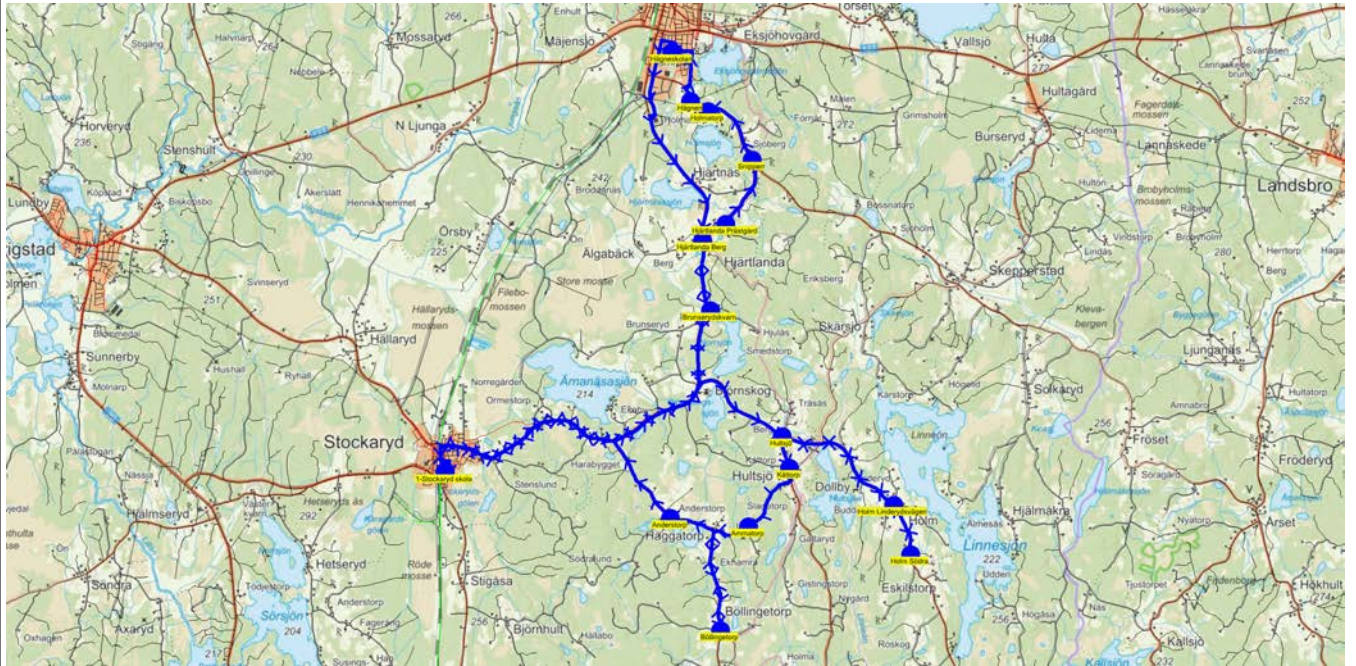
Turnr	Start kl	Slut kl	Linjesträckning			
1420	6.55	7.38	Rörvik Västra Torggatan - Nya Hjälmseryd - Brohult - Gamla Hjälmseryd - Södra Vägen - Vrigstad Busstation - Marknadsplatsen - Biskopsbo - Kvarnagården - Stenhultsvägen - Nöbbelvägen - Mossarydsvägsäl - Norra Ljungavägen - Mejensjö - Aleholmsskolan - Kommunhuset - Sävsjö station MÅNDAGAR - FREDAGAR			
PunktNr	Hållplats	Km-Ack	Tid	På	Av	Byte
9040	Rörvik Västra Torggatan	0	6.55			
9043	Nya Hjälmseryd	4.24	7.04			
9027	Brohult	7.96	7.08			
9035	Gamla Hjälmseryd	11.66	7.12			
162	Södra Vägen	17.46	7.18	6		5
9030	Vrigstad Busstation	18.75	7.19	11		4
9021	Marknadsplatsen	19.75	7.20	6		2
9032	Biskopsbo	21.07	7.22			
9033	Kvarnagården	21.87	7.23			
9034	Stenhultsvägen	23.07	7.24			
9072	Nöbbelvägen	25.29	7.26			
9029	Mossarydsvägsäl	26.43	7.28			
9026	Norra Ljungavägen	28.37	7.30			
1114	Mejenjö	31.28	7.33			
9014	Aleholmsskolan	33.68	7.36			
9016	Kommunhuset	34.78	7.37			
9001	Sävsjö station	35.35	7.38		23	11



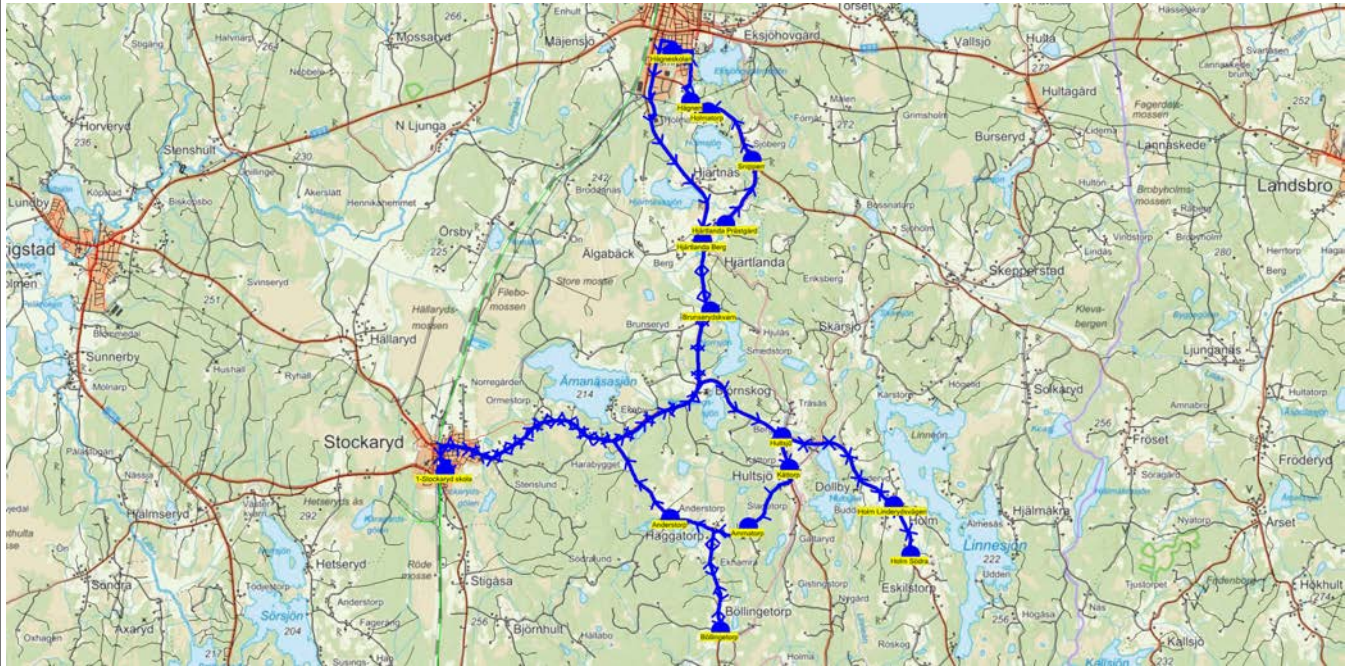
Turnr	Start kl	Slut kl	Linjesträckning			
3420	7.26	7.46	Nyhagen bussh. - Hultagårds vägskäl - Vallsjö gård - Torset - Hallstenstorp - Solhemsvägen - Hofgårdsskolan - Sävsjö station MÅNDAGAR - FREDAGAR			
PunktNr	Hållplats	Km-Ack	Tid	På	Av	Byte
137	Nyhagen bussh.	0	7.26			
9008	Hultagårds vägskäl	2.33	7.28	2		
9007	Vallsjö gård	4.5	7.32			
9006	Torset	6.52	7.34	2		
9025	Hallstenstorp	8.36	7.37			
9005	Solhemsvägen	9.21	7.39			
9004	Hofgårdsskolan	11.99	7.43		4	
9001	Sävsjö station	13.8	7.46			



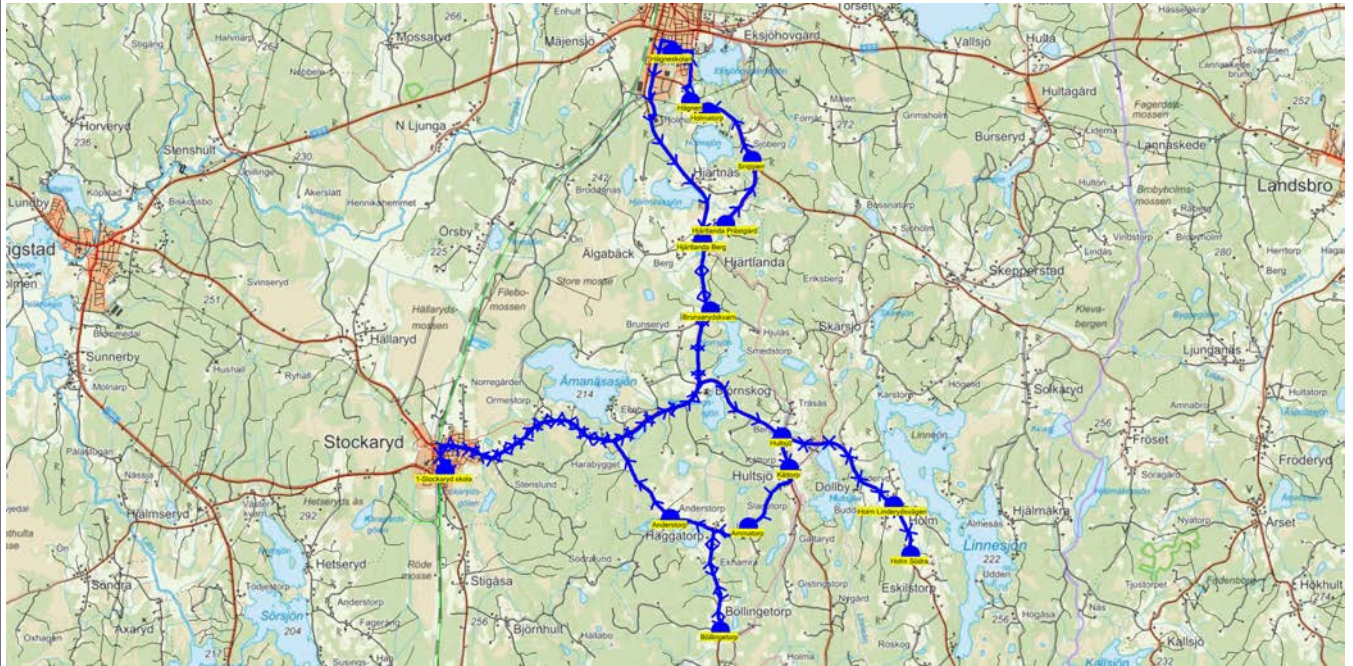
Turnr	Start kl	Slut kl	Linjesträckning			
3635	6.55	7.30	Nya Hjälmseryd - Rörvik Västra Torggatan - Bodaryd - Stigåsa Södra - Stigåsa Norra - Stigamo 2 - Järnvägsparken- Stockaryd - Nygatan Stockaryd - Appelholmsgatan - Björnskogsvägen - Årnäs busshp - Hjartlanda - Mellangården - Aleholmsskolan - Sturegatan (Hofgård) - Kommunhuset - Sävsjö station MÅNDAGAR - FREDAGAR			
PunktNr	Hållplats	Km-Ack	Tid	På	Av	Byte
9043	Nya Hjälmseryd	0	6.55			
9040	Rörvik Västra Torggatan	4.24	6.59			
9054	Bodaryd	9.78	7.04			
9024	Stigåsa Södra	11.92	7.06			
9023	Stigåsa Norra	12.52	7.08			
101	Stigamo 2	13.36	7.09			
9022	Järnvägsparken- Stockaryd	14.58	7.11			
9028	Nygatan Stockaryd	15.14	7.12	2		2
9019	Appelholmsgatan	15.58	7.13			
9017	Björnskogsvägen	20.9	7.18	1		
121	Årnäs busshp	22.18	7.19			
9009	Hjartlanda	23.89	7.21	2		1
9096	Mellangården	25.07	7.23			
9014	Aleholmsskolan	28.19	7.26			
9013	Sturegatan (Hofgård)	28.8	7.27			
9016	Kommunhuset	29.28	7.29			
9001	Sävsjö station	29.86	7.30		5	3



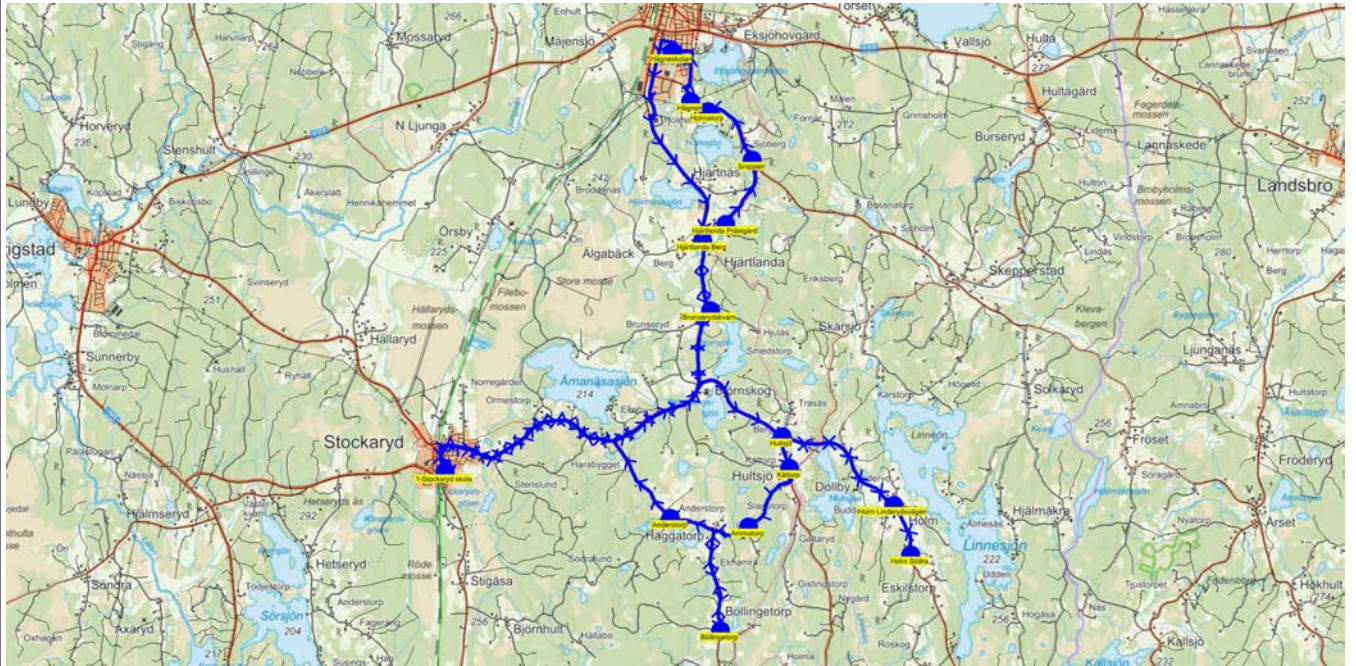
Turnr	Start kl	Slut kl	Linjesträckning			
M5240	6.35	8.31	1-Stockaryd skola - Holm Södra - Holm Linderydsvägen - Hultsjö - Kättorp - Ammatorp - Böllingetorp - Anderstorp - Stockaryds skola - Brunserydskvarn - Hjärtlanda Berg - Hjärtlanda Prästgård - Holmatorp - Hägnen - Hägneskolan - Stockaryds skola MÅNDAGAR			
PunktNr	Hållplats	Km-Ack	Tid	På	Av	Byte
9088	1-Stockaryd skola	0	6.35			
9081	Holm Södra	12.82	6.57	1		
1067	Holm Linderydsvägen	13.99	6.59	3		2
1015	Hultsjö	16.87	7.04	3		
1054	Kättorp	17.56	7.05	7		2
1105	Ammatorp	19.3	7.08	2		
230	Böllingetorp	22.13	7.13	1		
1110	Anderstorp	25.1	7.18			
5001	Stockaryds skola	31.82	7.30		17	4
1070	Brunserydskvarn	40.12	7.46	2		
235	Hjärtlända Berg	41.82	7.50	2		
119	Hjärtlända Prästgård	42.41	7.51	6		
1017	Snippen	43.96	7.54	1		
158	Holmatorp	45.52	7.57	2		
9165	Hägnen	45.97	7.58			
9071	Hägneskolan	47.42	8.01		13	
5001	Stockaryds skola	62.58	8.31			



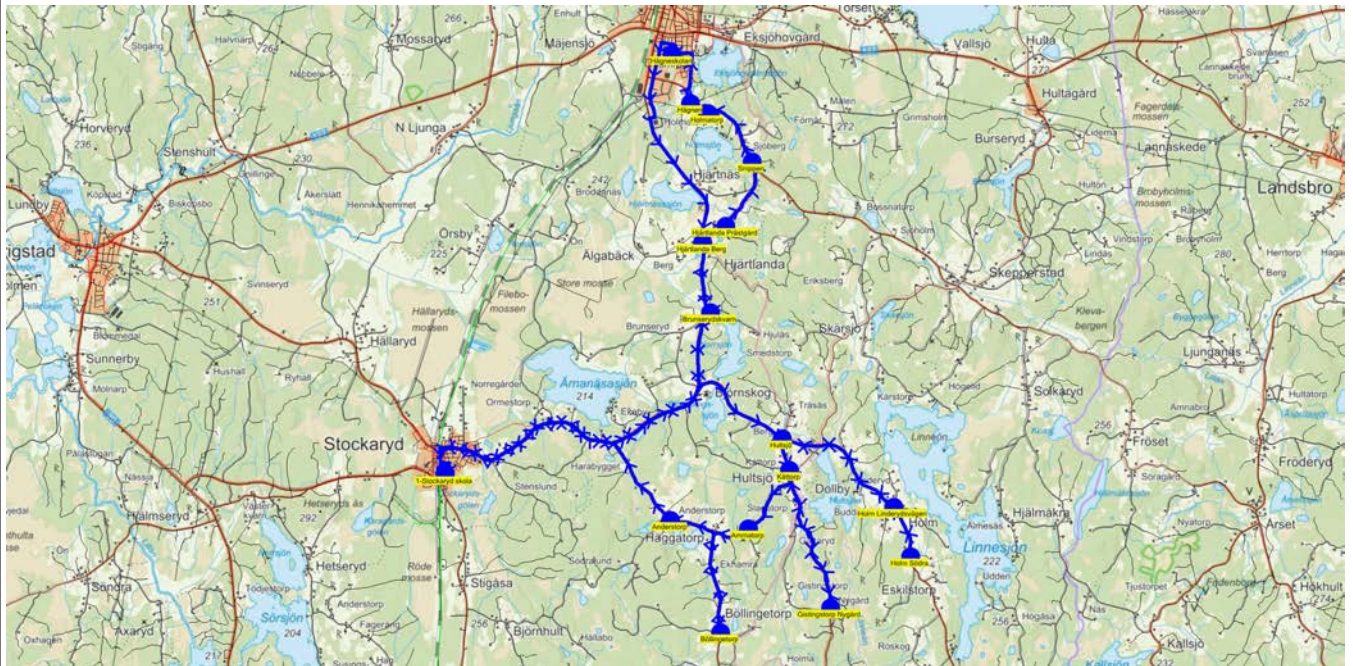
Turnr	Start kl	Slut kl	Linjesträckning			
TI5240	6.35	8.31	1-Stockaryd skola - Holm Södra - Holm Linderydsvägen - Hultsjö - Kättorp - Ammatorp - Böllingetorp - Anderstorp - Stockaryds skola - Brunserydskvarn - Hjärtlanda Berg - Hjärtlanda Prästgård - Holmatorp - Hägnen - Hägneskolan - Stockaryds skola TISDAGAR			
PunktNr	Hållplats	Km-Ack	Tid	På	Av	Byte
9088	1-Stockaryd skola	0	6.35			
9081	Holm Södra	12.82	6.57	1		
1067	Holm Linderydsvägen	13.99	6.59	3		2
1015	Hultsjö	16.87	7.04	3		
1054	Kättorp	17.56	7.05	7		2
1105	Ammatorp	19.3	7.08	2		
230	Böllingetorp	22.13	7.13	1		
1110	Anderstorp	25.1	7.18			
5001	Stockaryds skola	31.82	7.30		17	4
1070	Brunserydskvarn	40.12	7.46	2		
235	Hjärtlanda Berg	41.82	7.50	2		
119	Hjärtlanda Prästgård	42.41	7.51	6		
1017	Snippen	43.96	7.54	1		
158	Holmatorp	45.52	7.57	2		
9165	Hägnen	45.97	7.58			
9071	Hägneskolan	47.42	8.01		13	
5001	Stockaryds skola	62.58	8.31			

SKJUTS+ för Sävsjö
2024-10-17 14:39:36Entreprenör Sävsjö Taxi
Fordon 52 Stockaryd B YFMLäsår 24/25
Period 1

Turnr	Start kl	Slut kl	Linjesträckning			
O5240	6.35	8.31	1-Stockaryd skola - Holm Södra - Holm Linderydsvägen - Hultsjö - Kättorp - Ammatorp - Böllingetorp - Anderstorp - Stockaryds skola - Brunserydskvarn - Hjärtlanda Berg - Hjärtlanda Prästgård - Holmatorp - Hägnen - Hägneskolan - Stockaryds skola ONSDAGAR			
PunktNr	Hållplats	Km-Ack	Tid	På	Av	Byte
9088	1-Stockaryd skola	0	6.35			
9081	Holm Södra	12.82	6.57	1		
1067	Holm Linderydsvägen	13.99	6.59	3		2
1015	Hultsjö	16.87	7.04	3		
1054	Kättorp	17.56	7.05	7		2
1105	Ammatorp	19.3	7.08	2		
230	Böllingetorp	22.13	7.13	1		
1110	Anderstorp	25.1	7.18			
5001	Stockaryds skola	31.82	7.30		17	4
1070	Brunserydskvarn	40.12	7.46	2		
235	Hjärtlanda Berg	41.82	7.50	2		
119	Hjärtlanda Prästgård	42.41	7.51	6		
1017	Snippen	43.96	7.54	1		
158	Holmatorp	45.52	7.57	2		
9165	Hägnen	45.97	7.58			
9071	Hägneskolan	47.42	8.01		13	
5001	Stockaryds skola	62.58	8.31			



Turnr	Start kl	Slut kl	Linjesträckning			
TO5240	6.35	8.31	1-Stockaryd skola - Holm Södra - Holm Linderydsvägen - Hultsjö - Kättorp - Ammatorp - Böllingetorp - Anderstorp - Stockaryds skola - Brunserydskvarn - Hjärtlanda Berg - Hjärtlanda Prästgård - Holmatorp - Hägnen - Hägneskolan - Stockaryds skola TORSDAGAR			
PunktNr	Hållplats	Km-Ack	Tid	På	Av	Byte
9088	1-Stockaryd skola	0	6.35			
9081	Holm Södra	12.82	6.57	1		
1067	Holm Linderydsvägen	13.99	6.59	3		2
1015	Hultsjö	16.87	7.04	3		
1054	Kättorp	17.56	7.05	7		2
1105	Ammatorp	19.3	7.08	2		
230	Böllingetorp	22.13	7.13	1		
1110	Anderstorp	25.1	7.18			
5001	Stockaryds skola	31.82	7.30		17	4
1070	Brunserydskvarn	40.12	7.46	2		
235	Hjärtlända Berg	41.82	7.50	2		
119	Hjärtlända Prästgård	42.41	7.51	6		
1017	Snippen	43.96	7.54	1		
158	Holmatorp	45.52	7.57	2		
9165	Hägnen	45.97	7.58			
9071	Hägneskolan	47.42	8.01		13	
5001	Stockaryds skola	62.58	8.31			



Turnr	Start kl	Slut kl	Linjesträckning			
F5240	6.35	8.35	1-Stockaryd skola - Holm Södra - Holm Linderydsvägen - Hultsjö - Kättorp - Gistingstorp Nygård - Ammatorp - Böllingetorp - Anderstorp - Stockaryds skola - Brunseryskvarn - Hjärtlanda Berg - Hjärtlanda Prästgård - Holmatorp - Hägnen - Hägneskolan - Stockaryds skola FREDAGAR			
PunktNr	Hållplats	Km-Ack	Tid	På	Av	Byte
9088	1-Stockaryd skola	0	6.35			
9081	Holm Södra	12.82	6.56	1		
1067	Holm Linderydsvägen	13.99	6.57	3		2
1015	Hultsjö	16.87	7.02	3		
1054	Kättorp	17.56	7.03	7		2
1052	Gistingstorp Nygård	20.75	7.08			
1105	Ammatorp	24.9	7.15	2		
230	Böllingetorp	27.73	7.19	1		
1110	Anderstorp	30.71	7.24			
5001	Stockaryds skola	37.42	7.35		17	4
1070	Brunseryskvarn	45.72	7.51	2		
235	Hjärtlånda Berg	47.43	7.55	2		
119	Hjärtlånda Prästgård	48.02	7.56	6		
1017	Snippen	49.56	7.59	1		
158	Holmatorp	51.12	8.02	2		
9165	Hägnen	51.58	8.03			
9071	Hägneskolan	53.02	8.05		13	
5001	Stockaryds skola	68.19	8.35			