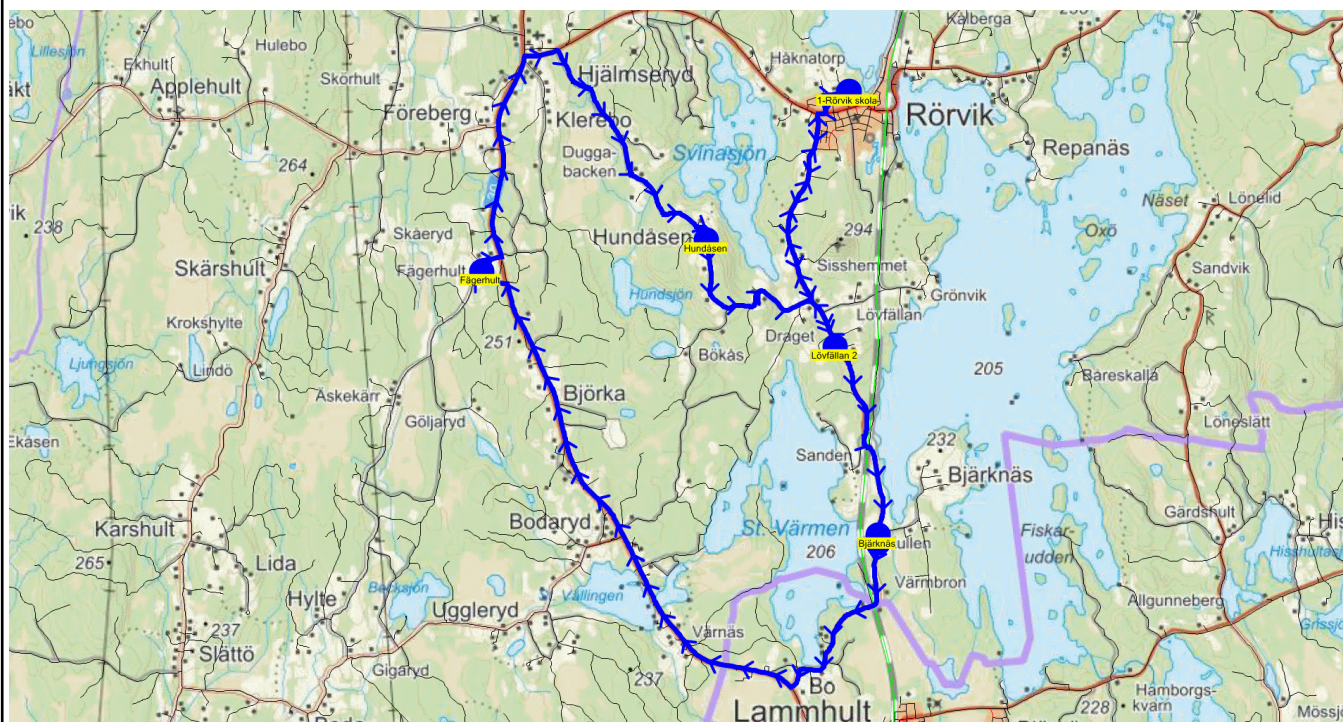


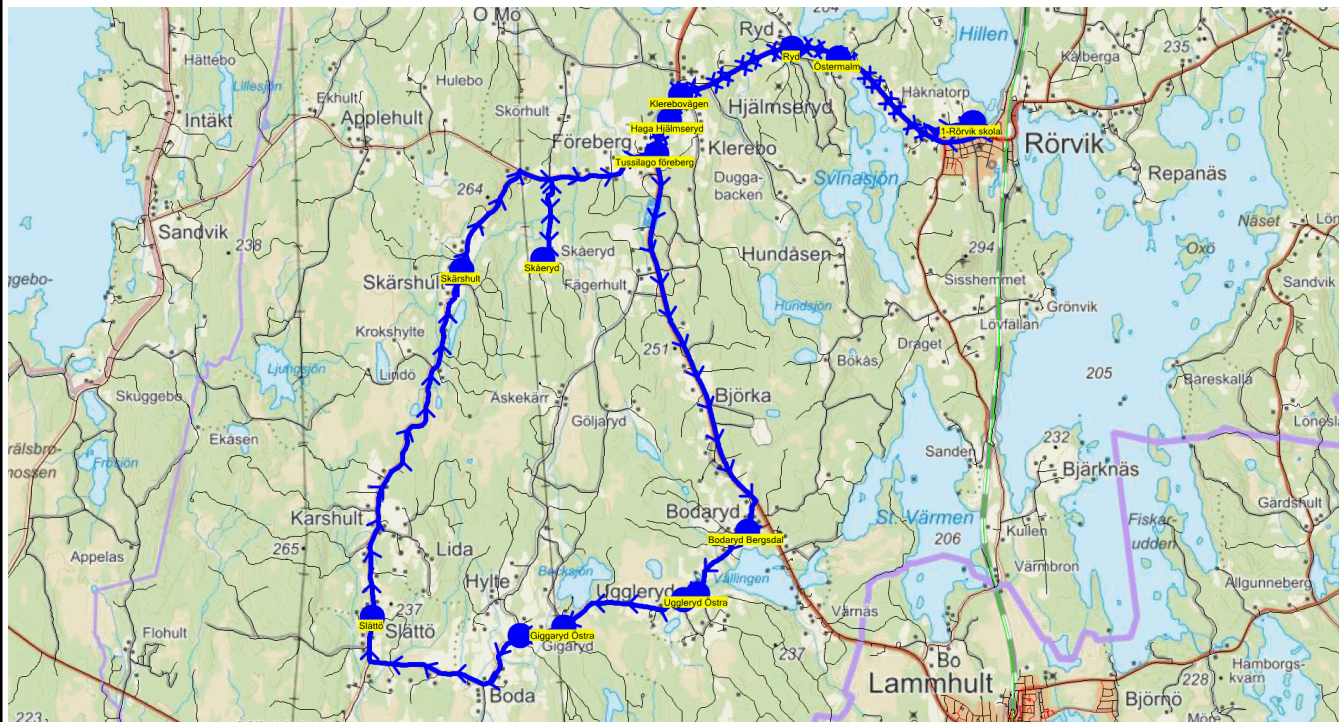
SKJUTS+ för Sävsjö  
2023-07-03 15:18:06Till Rörviks skola  
Entreprenör Sävsjö Taxi  
Fordon 55 Rörvik A PFR

Läsår 23/24



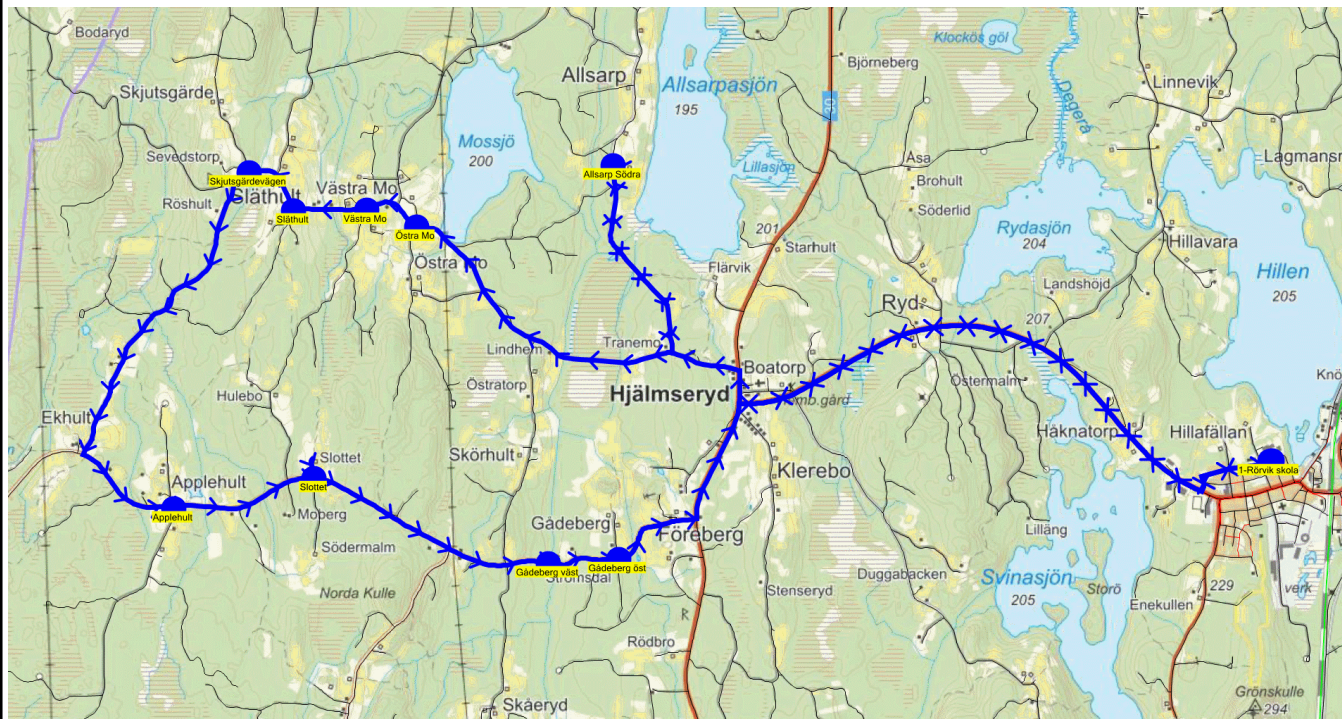
Turnr	Start kl	Slut kl	Linjesträckning
2150	7.10	7.55	1-Rörvik skola - Bjärknäs - Kullen - Fägerhult - Hundåsen - Lövfällan 2 - Rörviks skola MÅNDAGAR - FREDAGAR

PunktNr	Hållplats	Km-Ack	Tid	På	Av	Byte
9087	1-Rörvik skola	0	7.10			
9098	Bjärknäs	5.89	7.20	2		
1076	Kullen	5.98	7.22	1		
1027	Fägerhult	15.15	7.33	2		
113	Hundåsen	21.41	7.42	1		
9166	Lövfällan 2	24.17	7.48	1		
5000	Rörviks skola	27.76	7.55		7	



Turnr	Start kl	Slut kl	Linjesträckning			
2170	7.30	8.25	1-Rörvik skola - Bodaryd Bergsdal - Uggleryd Östra - Uggleryd Västra - Giggaryd Östra - Giggaryd Västra - Slättö - Skärshult - Skåeryd - Klerebovägen - Rörviks skola - Tussilago föreberg - Haga Hjälmseryd - Ryd - Östermalm - Rörviks skola MÅNDAGAR - FREDAGAR			
PunktNr	Hållplats	Km-Ack	Tid	På	Av	Byte
9087	1-Rörvik skola	0	7.30			
218	Bodaryd Bergsdal	10.23	7.39	3		
229	Uggleryd Östra	11.69	7.42			
1024	Uggleryd Västra	11.9	7.42	3		
227	Giggaryd Östra	13.6	7.45	<b>1</b>		
9095	Giggaryd Västra	14.42	7.46	<b>3</b>		
1022	Slättö	17.44	7.50	4		
1029	Skärshult	22.35	7.56	4		
205	Skåeryd	25.4	8.01	1		
125	Klerebovägen	28.84	8.06	5		
5000	Rörviks skola	33.39	8.10		23	
9160	Tussilago föreberg	39.09	8.16			
170	Haga Hjälmseryd	39.6	8.18	1		
9060	Ryd	41.57	8.20	1		
139	Östermalm	42.19	8.22			
5000	Rörviks skola	44.47	8.25		2	

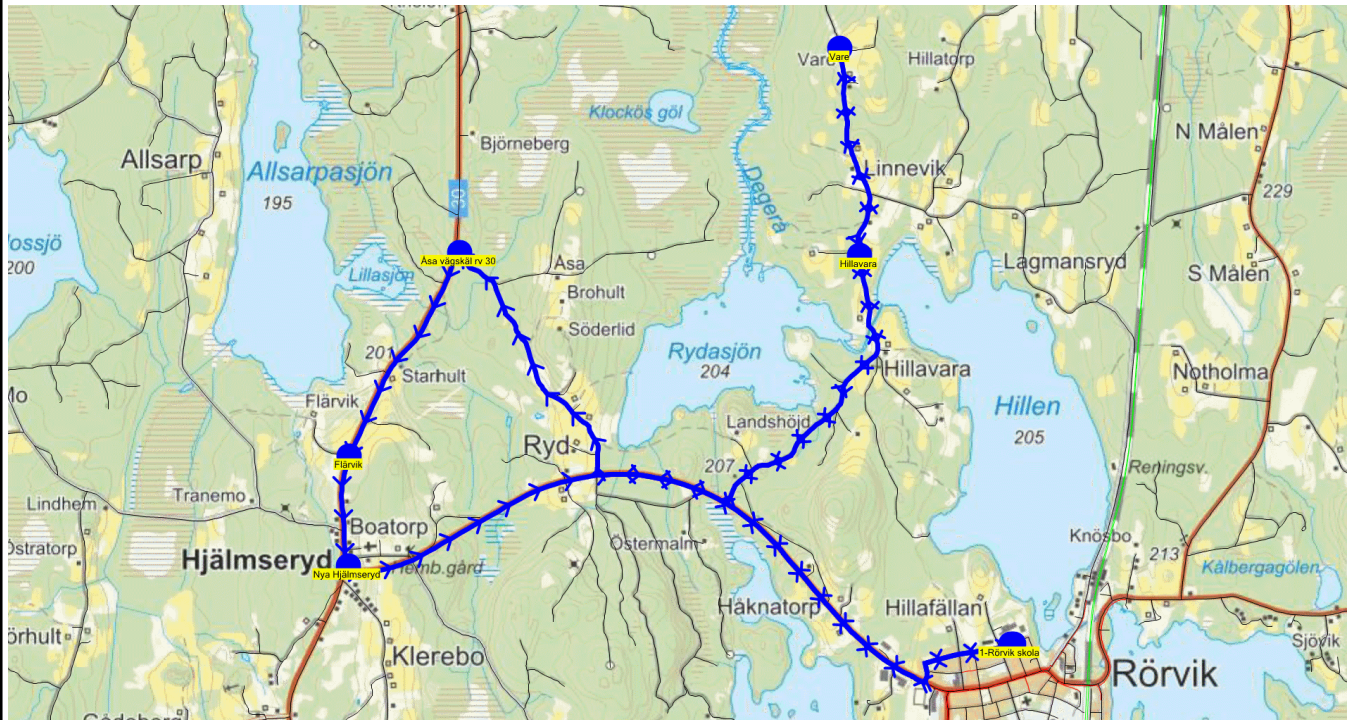
När det är olika antal elever olika dagar skrivs det största antalet med fet stil.



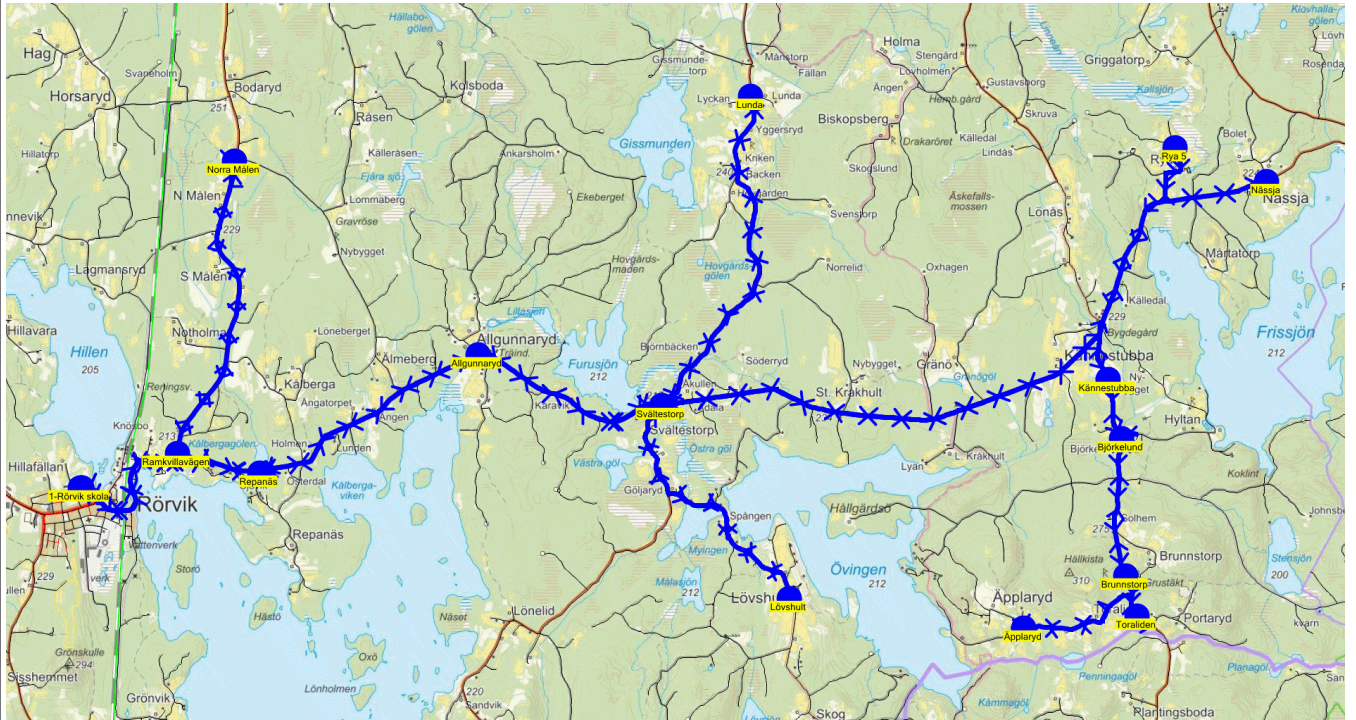
Turnr	Start kl	Slut kl	Linjesträckning
2180	6.53	7.30	1-Rörvik skola - Allsarp Södra - Östra Mo - Västra Mo - Slåthult - Skjutsgärdevägen - Applehult - Slottet - Gådeberg väst - Gådeberg öst - Rörviks skola MÅNDAGAR - FREDAGAR

PunktNr	Hållplats	Km-Ack	Tid	På	Av	Byte
9087	1-Rörvik skola	0	6.53			
193	Allsarp Södra	6.7	7.01	<b>1</b>		
9084	Östra Mo	10.6	7.06	1		
1037	Västra Mo	11.03	7.08	2		
1038	Slåthult	11.56	7.10	<b>4</b>		
127	Skjutsgärdevägen	12.03	7.11	2		
1031	Applehult	15.34	7.16	3		
142	Slottet	16.41	7.18	2		
9094	Gådeberg väst	18.56	7.21	2		
9093	Gådeberg öst	19.07	7.23	5		
5000	Rörviks skola	25.11	7.30			<b>22</b>

När det är olika antal elever olika dagar skrivs det största antalet med fet stil.



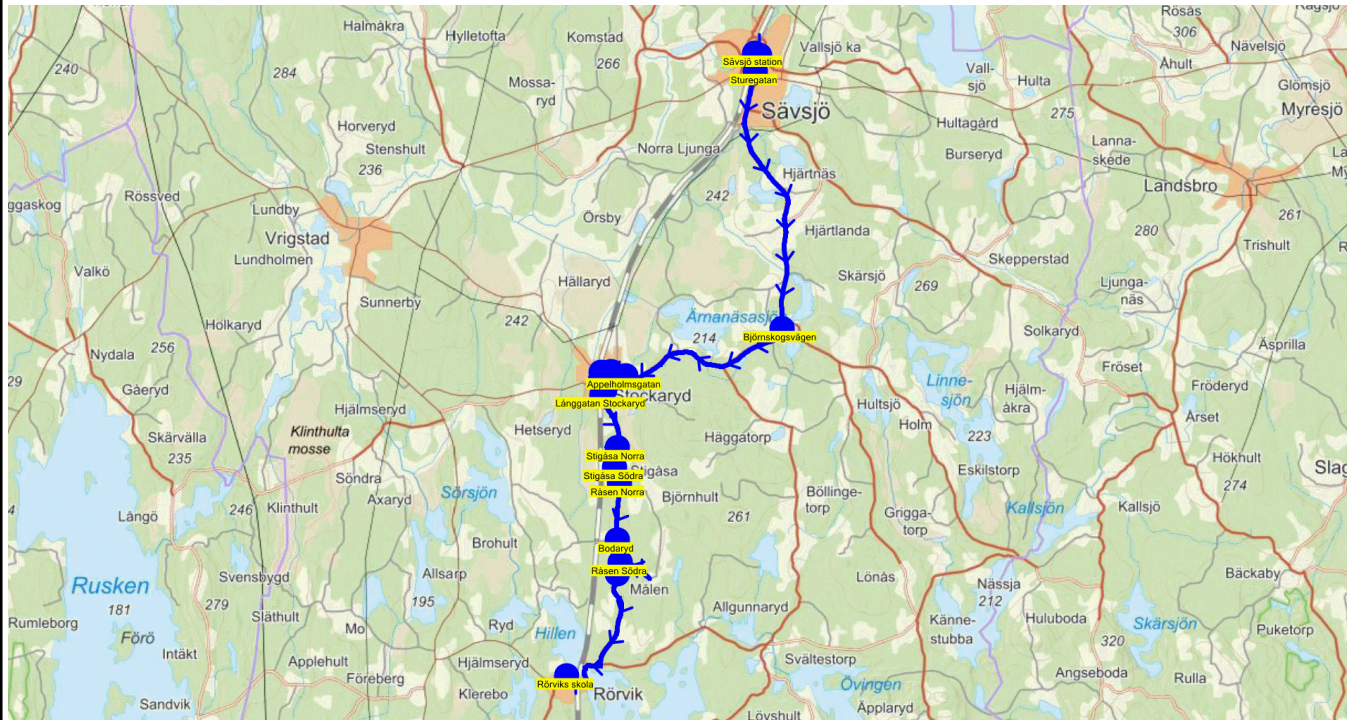
Turnr	Start kl	Slut kl	Linjesträckning	PunktNr	Hållplats	Km-Ack	Tid	På	Av	Byte
2182	7.55	8.25	1-Rörvik skola - Flärvik - Nya Hjälmseryd - Hillavara - Vare - Rörviks skola MÅNDAGAR - FREDAGAR	9087	1-Rörvik skola	0	7.55			
				187	Åsa vägskäl rv 30	4.49	8.02			
				177	Flärvik	5.81	8.04	2		
				9043	Nya Hjälmseryd	6.45	8.06	2		
				9078	Hillavara	10.66	8.13	2		
				9150	Vare	11.88	8.16	1		
				5000	Rörviks skola	17.13	8.25		7	



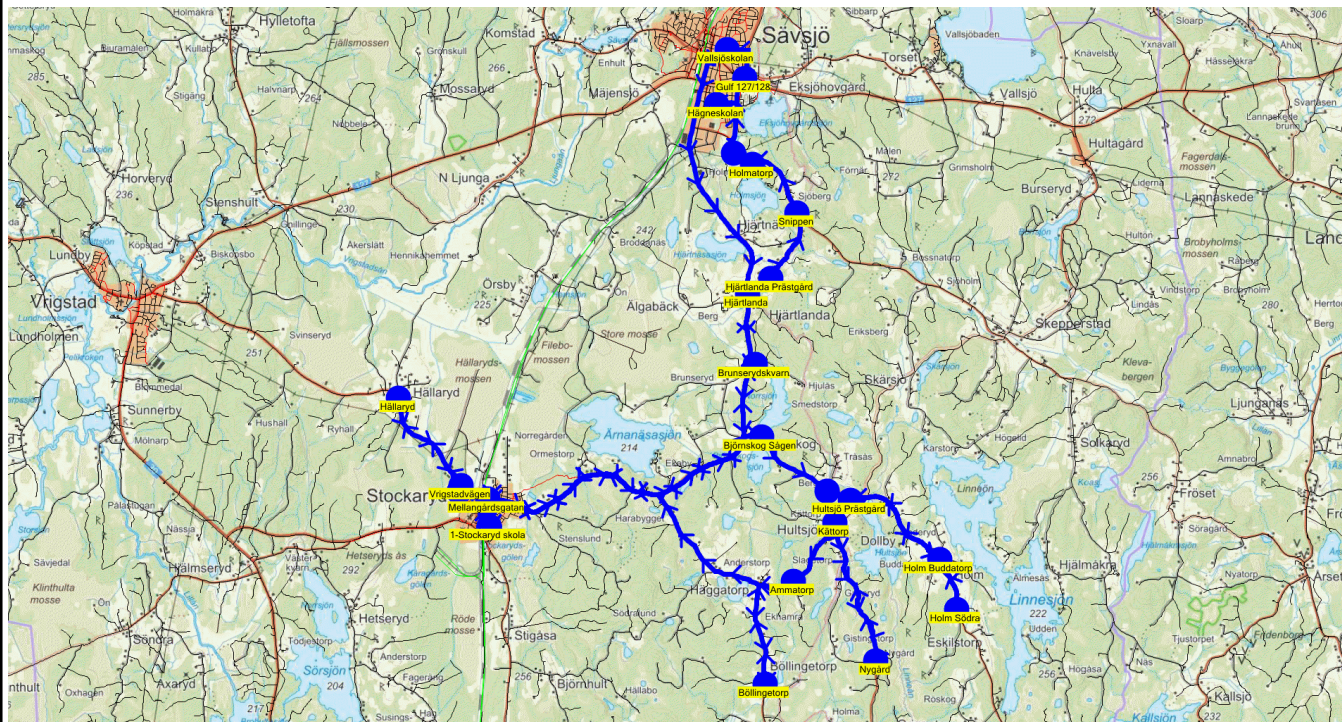
Turnr	Start kl	Slut kl	Linjesträckning			
2190	6.40	8.20	1-Rörvik skola - Nässja - Rya 5 - Äpplaryd - Toraliden - Brunnstorp - Björkelund - Lunda - Lövhult - Allgunnaryd - Rörviks skola - Repanäs - Norra Målen - Rörviks skola MÅNDAGAR - FREDAGAR			
PunktNr	Hållplats	Km-Ack	Tid	På	Av	Byte
9087	1-Rörvik skola	0	6.40			
1078	Nässja	14.28	7.01	4		
1077	Rya 5	16.13	7.04	3		
1050	Kännestubba	18.99	7.09			
144	Äpplaryd	22.47	7.14	1		
159	Toraliden	23.99	7.17	4		
1048	Brunnstorp	24.85	7.18	1		
1049	Björkelund	26.27	7.21	4		
1046	Svältestorp	32.31	7.30			
157	Lunda	37.33	7.37	1		
1068	Lövhult	43.81	7.47	2		
1046	Svältestorp	46.64	7.51	1		
1044	Allgunnaryd	48.71	7.55	3		
5000	Rörviks skola	53.66	8.03		24	
9079	Repanäs	56.07	8.08	4		
9058	Ramkvillavägen	57.57	8.10			
228	Norra Målen	60.74	8.14	1		
5000	Rörviks skola	65.79	8.20		5	

SKJUTS+ för Sävsjö  
 2023-07-03 15:18:15

Läsår 23/24

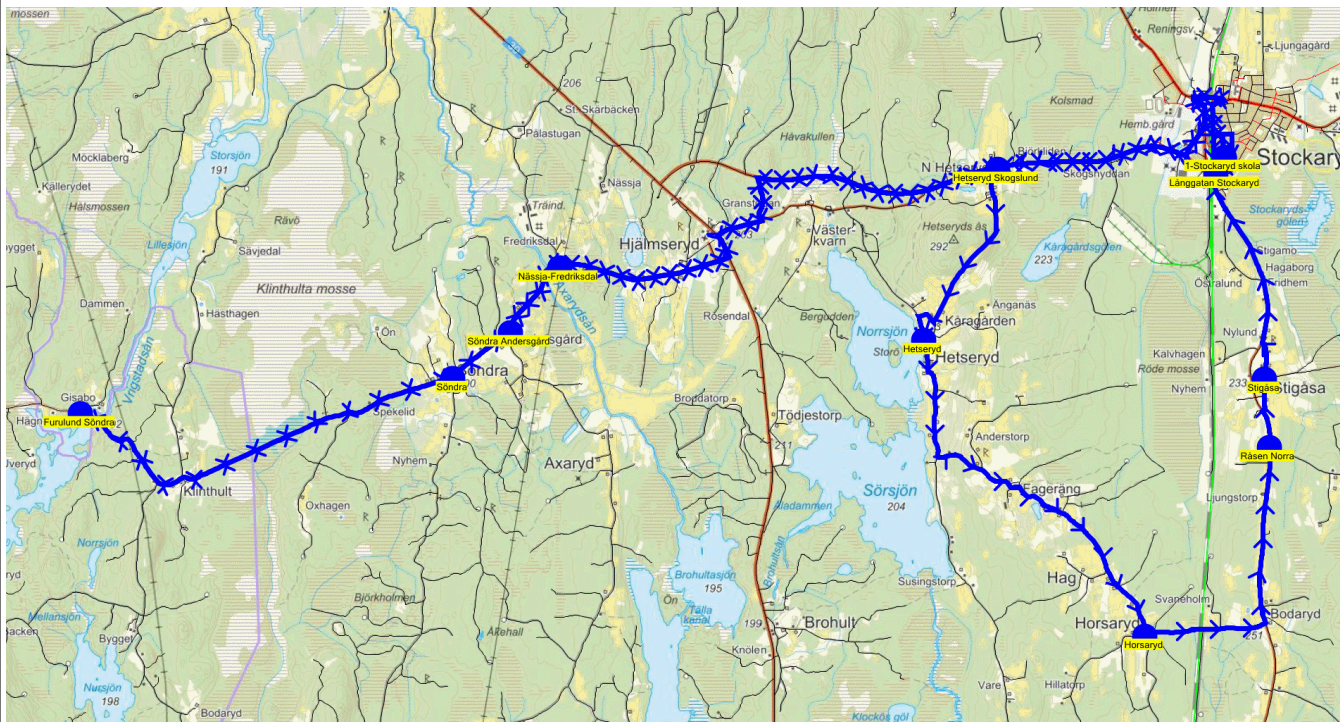


Turnr	Start kl	Slut kl	Linjesträckning			
3630	7.47	8.20	Sävsjö station - Kommunhuset - Sturegatan - Björnskogsvägen - Appelholmsgatan - Nygatan Stockaryd - Stockaryd station - Stockaryds skola - Stigåsa Norra - Stigåsa Södra - Råsen Norra - Bodaryd - Råsen Södra - Norra Målen 2 - Rörviks skola MÅNDAGAR - FREDAGAR			
PunktNr	Hållplats	Km-Ack	Tid	På	Av	Byte
9001	Sävsjö station	0	7.47	4		
9016	Kommunhuset	0.57	7.48			
9013	Sturegatan	1.06	7.48			
9017	Björnskogsvägen	8.91	7.57			
9019	Appelholmsgatan	14.28	8.03			
9028	Nygatan Stockaryd	14.72	8.04	19		
207	Tempo	15.01	8.04			
9020	Stockaryd station	15.28	8.04	14		
9062	Långgatan Stockaryd	15.72	8.05			
5001	Stockaryds skola	15.9	8.05	8		5
9023	Stigåsa Norra	18.24	8.08			
9024	Stigåsa Södra	18.84	8.09			
9031	Råsen Norra	19.33	8.10	1		1
9054	Bodaryd	20.98	8.12			
9055	Råsen Södra	21.67	8.13	1		
198	Norra Målen 2	21.97	8.14			
5000	Rörviks skola	26.47	8.20		47	



Turnr	Start kl	Slut kl	Linjesträckning
5240	6.40	8.35	1-Stockaryd skola - Björnskog Sågen - Hultsjö Prästgård - Holm Buddatorp - Holm Södra - Hultsjö - Kättorp - Nygård - Ammatorp - Böllingetorp - Stockaryds skola - Vrigstadvägen - Hällaryd - Parallellgatan Strd - Stockaryds skola - Brunserysdskvarn - Hjärtlånda - Hjärtlånda Prästgård - Snippen - Holmatorp - Hägne 5 - Hägneskolan - Vallsjöskolan - Stockaryds skola MÅNDAGAR - FREDAGAR

PunktNr	Hållplats	Km-A	Tid	På	Av	Byte	PunktNr	Hållplats	Km-A	Tid	På	Av	Byte
9088	1-Stockaryd skola	0	6.40				234	Parallellgatan Strd	43.8	7.41			
214	Björnskog Sågen	7.05	6.50	1			5001	Stockaryds skola	45.43	7.43		4	
1086	Hultsjö Prästgård	9.34	6.53	1			233	Mellangårdsgatan	46.46	7.45		2	
1067	Holm Buddatorp	11.82	6.56	4	2		1070	Brunserysdskvarn	54.36	7.56		2	
9081	Holm Södra	12.92	6.58	1			9009	Hjärtlånda	56.07	7.59			
1015	Hultsjö	16.97	7.03	2			119	Hjärtlånda Präst...	56.67	8.00		5	
1054	Kättorp	17.66	7.04	6	2		1017	Snippen	58.64	8.03		1	
1052	Nygård	20.85	7.08	1			158	Holmatorp	60.2	8.05		2	
1105	Ammatorp	25	7.14	2			9165	Hägne 5	60.68	8.06		1	
230	Böllingetorp	27.79	7.18	1			9071	Hägneskolan	62.1	8.08		12	
5001	Stockaryds skola	37.49	7.31		19	4	156	Gulf 127/128	63.4	8.10			
9066	Vrigstadvägen	38.89	7.33	1			5002	Vallsjöskolan	64.36	8.12		1	
9065	Hällaryd	41.19	7.37	3			5001	Stockaryds skola	79.9	8.35			



Turnr	Start kl	Slut kl	Linjesträckning			
5270	6.50	8.05	1-Stockaryd skola - Furulund Söndra - Söndra - Nässja-Fredriksdal - Hetseryd Skogslund - Söndra Andersgård - Stockaryds skola - Hetseryd - Horsaryd - Råsen Norra - Stigåsa - Stockaryds skola MÅNDAGAR - FREDAGAR			
PunktNr	Hållplats	Km-Ack	Tid	På	Av	Byte
9088	1-Stockaryd skola	0	6.50			
135	Furulund Söndra	14.06	7.05	1		
1064	Söndra	18.09	7.11	3		1
120	Nässja-Fredriksdal	19.61	7.13			
1104	Hetseryd Skogslund	24.64	7.18	1		
9062	Långgatan Stockaryd	28.2	7.23			
1090	Söndra Andersgård	37.75	7.34	1		
5001	Stockaryds skola	47.32	7.45		6	1
1061	Hetseryd	52.88	7.53	1		
1103	Horsaryd	56.85	7.58	1		1
9031	Råsen Norra	59.67	8.01	1	1	1
1042	Stigåsa	60.35	8.02	1		
5001	Stockaryds skola	62.65	8.05		3	